



GOBIERNO AUTÓNOMO DESCENTRALIZADO PARROQUIAL RURAL DE AMBUQUÍ

AMBUQUÍ-IMBABURA-ECUADOR

Perfil de Proyecto

Nombre del proyecto:	Fortalecimiento turístico de la parroquia Ambuquí, en el marco de Imbabura Geoparque Mundial de la UNESCO
Fecha de presentación:	28/11/2024
Comisión que presenta:	Económico, productivo y turístico del Gobierno Autónomo Descentralizado Parroquial Rural Ambuquí
Funcionario responsable:	Ing. Santiago Daniel Gudiño Acosta, presidente del Gobierno Autónomo Descentralizado Parroquial Rural Ambuquí
Teléfono:	062698173 - 0999100450
Correo electrónico:	gadambuqui2327@gmail.com
Presupuesto:	Prefectura Ciudadana Imbabura: \$45906,30 en dólares GAD-PR AMBUQUI: \$2900,00 valorados

1.- ANTECEDENTES

Localización: La parroquia de Ambuquí se encuentra en la zona del Valle del chota con un clima cálido, las comunidades que lo conforman se encuentran desde los 1600 msnm hasta los 3000 msnm con una superficie de 12578,47 Ha, cuya temperatura anual promedio es de 19,7°C.

Ubicación: 17 N 833102. 154E 48702.297N

Limites:

- Al noroccidente limita con la cabecera cantonal de Mira, provincia del Carchi.
- Al norte con la parroquia rural de San Vicente de Pusir, cantón Bolívar, provincia del Carchi.
- Al nororiente con la parroquia rural de Los Andes, cantón Bolívar, provincia del Carchi.
- Al oriente limita con la cabecera cantonal de Pimampiro.
- Al sur con la parroquia rural de Mariano Acosta del cantón Pimampiro.
- Al occidente con la cabecera cantonal de Ibarra.

Análisis y necesidades básicas insatisfechas: La parroquia presenta un 83,4% de NBI por hogares, porcentaje bastante alto, indica que la mayoría de los hogares por encontrarse dispersos en comunidades tienen mayores carencias, no disponen en su totalidad de servicios básicos como agua potable, alcantarillado, energía eléctrica y servicios higiénicos.



**GOBIERNO AUTÓNOMO DESCENTRALIZADO
PARROQUIAL RURAL DE AMBUQUÍ**

AMBUQUÍ-IMBABURA-ECUADOR

Análisis del plan de uso y gestión del suelo: Área de suelos bien utilizados es de 5177,241 Ha. Área sobre utilizada es de 2710,765 Ha. Áreas con un bajo aprovechamiento con 806,379Ha. Área erosionada es de 3816,300 Ha.

Análisis de principales actividades económicas: Sector primario: Comprende las actividades de extracción directa de bienes de la naturaleza, sin transformaciones, dentro de este sector se encuentra la producción agrícola, pecuaria, forestal, piscícola y minería

Cobertura	Uso de suelo	Área (Has)	Porcentaje
Cebada, Maíz, Tomate Riñón, frejol, arveja, papa, aguacate, durazno, caña de azúcar artesanal e industrial, plátano, tomate de árbol, tierra agrícola sin cultivo	Agrícola	1710,77	13,68%
Maíz-frejol, maíz-haba, Misceláneo de hortalizas, misceláneo con presencia de árboles, misceláneo de frutales	Agropecuaria Mixto	312,79	2,48%
Rio doble, Albarrada/Reservorio	Agua	30,62	0,24%
Centro poblado, complejo: educacional, industrial, recreacional, vertedero de basura, relleno sanitario, gasolinera, peaje, cantera, piscina de oxidación, área en proceso de urbanización	Antrópico	203,93	1,62%
Granja Avícola	Avícola	1,78	0,014%
Vegetación herbácea seca muy alterada	Conservación y producción	5.753,27	45,68%
Páramo arbustivo y herbáceo, Matorral Húmedo y seco	Conservación y protección	2.738,88	21,74%
Pasto cultivado	Pecuaria	444,68	3,53%
Eucalipto	Protección o producción	10,87	0,086%
Áreas en proceso de erosión y erosionadas.	Tierras Improductivas	1.386,66	11,01%
	TOTAL	12.594,25	100%

Fuente: (MAG, 2019)
Elaboración: Equipo consultor, 2020

2.- SITUACIÓN ACTUAL

2023-2027

La crisis alimentaria mundial está impulsando a la sociedad a enfrentar la amenaza potencial que podría significar el no tener acceso a cierto tipo de alimentos (Reveles, 2017). En este sentido, la parroquia rural Ambuquí en su diversidad étnica tenemos, el pueblo kichwa Karanki ubicado en la zona alta, los Mestizos en la zona centro y el pueblo Afroecuatoriano en la zona baja, están propiciando la formulación de este proyecto para fortalecer, promocionar, conservar y transmitir los saberes y sabores ancestrales, con prácticas turísticas de bajo impacto ambiental, que mejoren las condiciones económicas de las familias, a la par que promovemos un turismo integrador de nuestras etnias, culturas, tradiciones, sabores y saberes de los pueblos milenarios kichwa Karanki, el pueblo Afroecuatoriano de la parroquia rural Ambuquí.



GOBIERNO AUTÓNOMO DESCENTRALIZADO PARROQUIAL RURAL DE AMBUQUÍ

AMBUQUÍ-IMBABURA-ECUADOR

Con la implementación del proyecto estamos convencidos que logramos asociar nuestros recursos intangibles que han hecho que nuestros pueblos logren sobrevivir a todo este tiempo de abandono por parte de las autoridades de turno.

3.- DESCRIPCIÓN DEL PROYECTO

Nuestra propuesta está encaminada a fortalecer los lazos de hermandad de las comunidades de la parroquia rural Ambuquí, con la finalidad de alcanzar un desarrollo integrador de nuestras comunidades, impulsando los potenciales turísticos, culturales, ambientales, étnicos, reflejados en nuestro concepto de realizar una mejor gestión de nuestras huertas que son el sustento de las familias de la parroquia.

La connotación del proyecto radica en el turismo ya que es una industria a nivel mundial que se ha convertido en el motor del desarrollo económico de los pueblos milenarios, la parroquia Ambuquí es poseedora de una gran diversidad étnica, cultural y ambiental, cuenta con varios atractivos turísticos, que permite que los nativos compartan sus bellezas culturales en saberes, sabores y ambiente, para que los extraños disfruten de un paisaje único, se deleiten con los sabores, y se regocijen con los saberes ancestrales de la parroquia Ambuquí.

Las comunidades tienen su potencial cultural, productivo y atractivo turístico que vamos a repotencializar con el proyecto como se detalla en el siguiente cuadro:

PROPUESTAS DEL PROYECTO	IDENTIFICACIÓN	COMUNIDAD	POTENCIAL
Formar líderes emprendedores. Fomentar la asociatividad. Potencializar el turismo de la parroquia Ambuquí como un todo. Establecer la marca turística de la parroquia Ambuquí.	Mestizo	Ambuquí centro	Agroindustria del ovo La mujer dormida El Murcielagero Iglesia Puente
		La playa de Ambuquí	Hosterías Viveros
		San clemente	Fincas agroecológicas
	Pueblo kichwa Karanki	Rumipamba	Terrazas incas Hallazgos arqueológicos Senderismo
		Rancho Chico	Páramo Avistamiento de osos Truchas Quesos
		Chaupi Guaragui	Frutales de hoja caduca Maíz Senderismo
		Peñaherrera	Ovinos Caprinos



**GOBIERNO AUTÓNOMO DESCENTRALIZADO
PARROQUIAL RURAL DE AMBUQUÍ**

AMBUQUÍ-IMBABURA-ECUADOR

Pueblo Afroecuatoriano	Apangora.	Papas Mirador Maíz Ovinos
	Juncal	Gastronomía Hospedaje Puente Fútbol Frutales de hoja perenne Centro cultural Augusto Barahona
	Carpuela	Grupos de danza Música bomba Frejol Artesanías Frutales de hoja perenne Gastronomía
	Chota	Centro cultural baila bonito Frutales de hoja perenne CarnavalCoangue Balneario en el río Chota Grupos de danza Música bomba

4.- MARCO LÓGICO DEL PROYECTO

MATRIZ DE MARCO LÓGICO

Alternativa de Solución (Proyecto):	Fortalecimiento turístico de la parroquia rural Ambuquí, en el marco de Imbabura Geoparque Mundial de la UNESCO
--	---

Lógica de intervención	Indicadores Verificables Objetivamente	Fuentes y medios de Verificación	Hipótesis Supuestos
FIN: Potencializar la diversidad ambiental, cultural y social innata de la parroquia rural Ambuquí, posicionándole como un destino turístico de calidad del norte del Ecuador	En el 2024 se ha atendido a por lo menos 11 comunidades y 500 familias	Listado de familias beneficiarias	El GPI incrementa el presupuesto y nos permite incrementar el número de beneficiarios



**GOBIERNO AUTÓNOMO DESCENTRALIZADO
PARROQUIAL RURAL DE AMBUQUÍ**

AMBUQUÍ-IMBABURA-ECUADOR

PROPÓSITO: Establecer estrategias de promoción y difusión turística en la parroquia Ambuquí	Al finalizar el proyecto se han implementado 4 estrategias de promoción y difusión turística en la parroquia rural Ambuquí	Informe técnico	El GPI incrementa el presupuesto y nos permite incrementar el número de beneficiarios
COMPONENTES:			
C1. Equipados emprendimientos turísticos de la parroquia Ambuquí	40 emprendimientos en actividades turísticas y gastronómicas equipados hasta el segundo trimestre de ejecución del proyecto	Actas de entrega recepción carpas para emprendimientos de la parroquia	Apoyo internacional nos permite incrementar el número de familias
C2. Diseñada y elaborada la marca turística de la parroquia Ambuquí	Implementada una marca turística y realizado un evento de lanzamiento hasta finalizar el proyecto	Informe técnico	La comunidad se involucra en el proceso de creación de la marca turística y se apropian de la misma
C3. Diseñada, elaborada e implementada señalética turística en la parroquia Ambuquí	11 comunidades son señalizadas al finalizar el proyecto	Informe técnico	El Ministerio de turismo aporta con más recursos para la señalética
C4. Fortalecidas las capacidades endógenas de las familias de la parroquia Ambuquí	11 comunidades capacitadas en temas turísticos al finalizar la ejecución del proyecto	Informe técnico Registros de asistencia	Apoyo internacional nos permite incrementar el número de familias
ACTIVIDADES:	Presupuesto	Medios de Verificación	Supuestos
C1.A1. Levantamiento de información	100,00	Solicitud de los beneficiarios Informe técnico	Las comunidades organizadas elaboran su matriz FODA



**GOBIERNO AUTÓNOMO DESCENTRALIZADO
PARROQUIAL RURAL DE AMBUQUÍ**

AMBUQUÍ-IMBABURA-ECUADOR

C1.A2. Elaboración de especificaciones técnicas	400,00	Documento Informe técnico	En los procesos se registran más participantes de los programados
C1.A3. Proceso de contratación	11.206,30	Documentación del proceso de contratación e informe	Se agilitan los procesos en el portal de compras públicas del SERCOP
C1.A4. Evento de entrega de carpas a emprendimientos	300,00	Actas de entrega e informe Informe técnico	Los beneficiarios participan en el evento
C2.A1. Elaboración de términos de referencia	400,00	Documento Informe técnico	Los emprendimientos y la comunidad en general se involucran en los procesos
C2.A2. Proceso de contratación	8.300,00	Documentación del proceso de contratación e informe	Se agilitan los procesos en el portal de compras públicas del SERCOP
C2.A3. Evento de lanzamiento de la marca turística	400,00	Informe técnico	Las comunidades asisten al evento y se apropian de la marca turística
C3.A1. Levantamiento de información	200,00	Solicitud de los beneficiarios Informe técnico	Se cuenta con los datos para la implementación de señalética
C3.A2. Elaboración de especificaciones técnicas	200,00	Documento Informe técnico	Las comunidades apoyan en el proceso de implementación de señalética en sus territorios
C3.A3. Proceso de contratación	23.000,00	Documentación del proceso de contratación e informe	El estado ecuatoriano cambia el proceso de compras públicas



**GOBIERNO AUTÓNOMO DESCENTRALIZADO
PARROQUIAL RURAL DE AMBUQUÍ**

AMBUQUÍ-IMBABURA-ECUADOR

C3.A4. Instalación de señalética turística en las comunidades de la parroquia Ambuquí	100,00	Informe técnico	Las comunidades apoyan en el proceso de implementación de señalética en sus territorios
C4.A1. Levantamiento de información	100,00	Solicitud de los beneficiarios Informe técnico	Las comunidades organizadas elaboran su matriz FODA
C4.A2. Elaboración del plan de capacitación	200,00	Plan de capacitación Informe técnico	En los procesos se registran más participantes de los programados
C4.A3. Elaboración de términos de referencia	300,00	Documento Informe técnico	
C4.A4. Proceso de contratación	3.400,00	Documentación del proceso de contratación e informe	En los procesos se registran más participantes de los programados
C4.A5. Evento de clausura de las capacitaciones	200,00	Informe técnico	

5.- PRESUPUESTO DESGLOSADO PROYECTO

En los cuadros se muestra un resumen del presupuesto todos los rubros en los cuales se va invertir en las actividades del proyecto. También podemos apreciar las fuentes de financiamiento:

FUENTES DE FINANCIAMIENTO

Componentes / Rubros	FUENTES DE FINANCIAMIENTO (dólares)			TOTAL
	Internas			
	GAD-PI	GADPR-AMB	A. Comunidad	
Total	Efectivo 45.906,30	Valorado 2.900,00	Valorado	48.806,30
	48806,30			



**GOBIERNO AUTÓNOMO DESCENTRALIZADO
PARROQUIAL RURAL DE AMBUQUÍ**

AMBUQUÍ-IMBABURA-ECUADOR

CUADRO RESUMEN DEL PRESUPUESTO DE GASTOS DEL PROYECTO

Nombre del proyecto: Fortalecimiento turístico de la parroquia Ambuquí, en el marco de Imbabura Geoparque Mundial de la UNESCO

Tipo de proyecto: Turismo

Familias Beneficiarias: 500

CUADRO 2. Costos de inversión

ITEM	Rubro	Unidad	Cantidad	Valor Unitario	Valor Total USD	Fuente de financiamiento	
						GAD Provincial Efectivo \$	GAD Parroquial Valorado
01	C1. Equipados emprendimientos turísticos de la parroquia Ambuquí				12.006,30	11.206,30	800,00
	C1.A1. Levantamiento de información	Unidad	1.0	0,00	100,00		100,00
	C1.A2. Elaboración de especificaciones técnicas	Unidad	1.0	0,00	400,00		400,00
	C1.A3. Proceso de contratación	Unidad	1.0	0,00	11.206,30	11.206,30	
	C1.A4. Evento de entrega de carpas a emprendimientos	Unidad	1.0	0,00	300,00		300,00
02	C2. Diseñada y elaborada la marca turística de la parroquia Ambuquí				9.100,00	8.300,00	800,00
	C2.A1. Elaboración de términos de referencia	Unidad	1.0	400,00	400,00		400,00
	C2.A2. Proceso de contratación	Unidad	1.0	8.300,00	8.300,00	8.300,00	
	C2.A3. Evento de lanzamiento de la marca turística	Unidad	1.0	400,00	400,00		400,00
03	C3. Diseñada, elaborada e implementada señalética turística en la parroquia Ambuquí				23,500.00	23.000,00	500,00



**GOBIERNO AUTÓNOMO DESCENTRALIZADO
PARROQUIAL RURAL DE AMBUQUÍ**

AMBUQUÍ-IMBABURA-ECUADOR

	C3.A1. Levantamiento de información	Unidad	1.0	200,00	200,00		200,00
	C3.A2. Elaboración de especificaciones técnicas	Unidad	1.0	200,00	200,00		200,00
	C3.A3. Proceso de contratación	Unidad	1.0	23.000,00	23.000,00	23.000,00	
	C3.A4. Instalación de señalética turística en las comunidades de la parroquia Ambuquí	Unidad	1.0	100,00	100,00		100,00
04	C4. Fortalecidas las capacidades endógenas de las familias de la parroquia Ambuquí				4.200,00	3.400,00	800,00
	C4.A1. Levantamiento de información.	Unidad	1.0	100,00	100,00		100,00
	C4.A2. Elaboración del plan de capacitación	Unidad	1.0	200,00	200,00		200,00
	C4.A3. Elaboración de términos de referencia	Unidad	1.0	300,00	300,00		300,00
	C4.A4. Proceso de contratación	Unidad	1.0	3.400,00	3.400,00	3.400,00	
	C4.A5. Evento de clausura de las capacitaciones	Unidad	1.0	200,00	200,00		200,00
TOTAL DE COSTOS DE INVERSIÓN					48.806,30	45.906,30	2.900,00

6.- ANALISIS DE IMPACTO AMBIENTAL

Los objetivos de la propuesta están encaminados a promover los procesos turísticos de la parroquia Ambuquí, procurando reducir la huella ecológica en la zona baja de la parroquia, con una mejor redistribución del turismo a la zona media y alta de la parroquia.

7.- BENEFICIARIOS DIRECTOS E INDIRECTOS



GOBIERNO AUTÓNOMO DESCENTRALIZADO PARROQUIAL RURAL DE AMBUQUÍ

AMBUQUÍ-IMBABURA-ECUADOR

Permite conocer con qué grupos étnicos cuenta Ambuquí y cuál es la población con la que más se identifica; en este sentido, podemos ver que el grupo étnico más representativo dentro de la Parroquia es el Afroecuatoriano con el 54,42%, es importante mencionar que este grupo étnico contempla a la población afroecuatoriana, negra y mulata; el siguiente grupo corresponde al mestizo con 36,5%; y el tercero más representativo es el grupo indígena con 7,39%. Los demás grupos étnicos son minoritarios y se pueden observar en la siguiente tabla.

GRUPO ÉTNICO	SEXO		TOTAL	%TOTAL
	HOMBRE	MUJER		
Afroecuatoriano	1.087	1.231	2.318	42,32%
Mestizo	1.051	948	1.999	36,50%
Negro	239	275	514	9,38%
Indígena	201	204	405	7,39%
Mulato	80	69	149	2,72%
Blanco	43	40	83	1,52%
Montubio	5	3	8	0,15%
Otro	1		1	0,02%
TOTAL	2.707	2.770	5.477	

Fuente: Censo de población y vivienda 2010.
Elaborado: Equipo consultor, 2020

ACTU
Ve a t

Los beneficiarios directos del presente proyecto están distribuidos en 5 comunidades de pueblo kichwa Karanki, 3 comunidades del pueblo ancestral Afroecuatoriano y 3 comunas de la zona media, de la parroquia rural Ambuquí.

Zonas	Comunidades	Etnias
Zona Baja	Chota	Afroecuatorianos
	Carpuela	Afroecuatorianos
	Juncal	Afroecuatorianos
Zona Media	La Playa – El Ramal de Ambuquí	Mestiza - indígena
	Ambuquí	Mestiza - indígena
	San clemente	Mestiza
Zona Alta	Peñaherrera	Mestiza - indígena
	Chaupi	Mestiza - indígena
	Guaranguí	Mestiza - indígena
	Apangora	Mestiza - indígena
	Rumipamba	Mestiza - indígena
	Rancho Chico	Mestiza - indígena

Fuente: Entrevistas actores locales – comunidades
Elaborado: Equipo consultor, 2020

La cuantificación de los beneficiarios será valorada según el siguiente cuadro:

BENEFICIARIOS INDIRECTOS



**GOBIERNO AUTÓNOMO DESCENTRALIZADO
PARROQUIAL RURAL DE AMBUQUÍ**

AMBUQUÍ-IMBABURA-ECUADOR

Descripción	Cantidad	Cant/Unit	Total
Familias	500	2	1000
Organizaciones	11	70	770
Personas	1000	1	770
		Total	2540
Sexo	Porcentaje (%)	Cantidad	
Mujeres	40	1016	
Hombres	60	1524	
Total	100	2540	
BENEFICIARIOS DIRECTOS			
# Familias	Sexo	(%)	Total
500	Hombres	60	300
	Mujeres	40	200
	Total	100	500
BENEFICIARIOS TOTALES			3040

8.- GRUPOS DE ATENCIÓN PRIORITARIA

Según la Constitución los grupos de atención prioritaria son los siguientes: Las personas adultas mayores, se consideran las personas que hayan cumplido 65 años; niñas, niños y adolescentes; mujeres embarazadas; personas con discapacidad; personas privadas de libertad; y quienes adolezcan de enfermedades catastróficas o de alta complejidad; personas en situación de riesgo; víctimas de violencia doméstica y sexual, maltrato infantil, desastres naturales o antropogénicos.

Nuestra propuesta tiene como finalidad incrementar las oportunidades productivas de 500 familias de las 11 comunidades de la parroquia Ambuquí, estamos seguro de que apoyamos a todos los sectores sociales de las comunidades.

CUADRO GRUPOS DE ATENCIÓN PRIORITARIA

GRUPOS DE ATENCION PRIORITARIA	TOTAL PERSONAS
Niños / Niñas	500
Personas con capacidades especiales	30
Adolescentes	300



**GOBIERNO AUTÓNOMO DESCENTRALIZADO
PARROQUIAL RURAL DE AMBUQUÍ**

AMBUQUÍ-IMBABURA-ECUADOR






Mujeres en estado de gestación	80
Adultos mayores	306

9.- CRONOGRAMA DE ACTIVIDADES

El cronograma de actividades permite explicar la duración del proyecto, basada en un análisis concreto de las distintas actividades que se debe realizar, su secuencia lógica y la duración estimada de cada una.

CRONOGRAMA DEL PROYECTO

Componentes / Actividades	TIEMPO / MES											
	1	2	3	4	5	6	7	8	9	10	11	12
C1. Equipados emprendimientos turísticos de la parroquia Ambuquí												
C1.A1. Levantamiento de información		■	■									
C1.A2. Elaboración de especificaciones técnicas			■	■								
C1.A3. Proceso de contratación					■	■						
C1.A4. Evento de entrega de carpas a emprendimientos					■	■						
C2. Diseñada y elaborada la marca turística de la parroquia Ambuquí												
C2.A1. Elaboración de términos de referencia			■	■								
C2.A2. Proceso de contratación				■	■							
C2.A3. Evento de lanzamiento de la marca turística					■	■						
C3. Diseñada, elaborada e implementada señalética turística en la parroquia Ambuquí												
C3.A1. Levantamiento de información				■	■							
C3.A2. Elaboración de especificaciones técnicas						■	■					

ANEXO FOTOGRÁFICO	
Foto Nro. 1 – RUMIPAMBA	Foto Nro. 2 – RANCHO CHICO
	
Foto Nro. 3 – PEÑAHERRERA	Foto Nro. 4 – CHAUPI
	
Foto Nro. 5 – APANGORA	Foto Nro. 6 – JUNCAL
	
Foto Nro. 7 – CARPUELA	Foto Nro. 8 – CHOTA



**GOBIERNO AUTÓNOMO DESCENTRALIZADO
PARROQUIAL RURAL DE AMBUQUÍ**

AMBUQUÍ-IMBABURA-ECUADOR



Foto Nro. 9 – AMBUQUI CENTRO



Foto Nro. 10 – LA PLAYA DE AMBUQUI



Foto Nro. 11 – SAN CLEMENTE



UÍ
2027